



МУНИЦИПАЛЬНОЕ БЮДЖЕТНОЕ ДОШКОЛЬНОЕ ОБРАЗОВАТЕЛЬНОЕ УЧРЕЖДЕНИЕ  
«ДЕТСКИЙ САД № 10 «РОДНИЧОК»

# ПАСПОРТ ДОРОЖНОЙ БЕЗОПАСНОСТИ



2022 год

СОГЛАСОВАНО:

УТВЕРЖДАЮ:

Заместитель главы администрации  
по социальным вопросам

Заведующий МБДОУ № 10 «Родничок»

  
\_\_\_\_\_ Е. Ю. Сметанина

  
\_\_\_\_\_ И. М. Чистякова

« \_\_\_\_\_ » 2022 года

« \_\_\_\_\_ » 2022 года

# ПАСПОРТ ДОРОЖНОЙ БЕЗОПАСНОСТИ

МУНИЦИПАЛЬНОГО БЮДЖЕТНОГО ДОШКОЛЬНОГО ОБРАЗОВАТЕЛЬНОГО УЧРЕЖДЕНИЯ  
«ДЕТСКИЙ САД № 10 «РОДНИЧОК»

СОГЛАСОВАНО:

Врио начальника ОГИБДД ОМВД России  
по Режевскому району  
капитан полиции

  
\_\_\_\_\_ Д. В. Седельник

« \_\_\_\_\_ » 2022 года

2022 год

## СОДЕРЖАНИЕ

№ п/п	Наименование раздела	Номер листа
1	Титульный лист	1
2	Лист согласования	2
3	Содержание	3
4	Общие данные	4 - 5
5	Пояснительная записка	
5.1	Характеристика территории и путей подхода к образовательному учреждению	6 - 7
6	Схемы, приведенные в паспорте дорожной безопасности образовательного учреждения	8
6.1	Условные обозначения	9
6.2	Схема района расположения образовательного учреждения	10
6.3	Схема организации дорожного движения в районе расположения	11
6.4	Схема маршрутов движения организованных групп воспитанников к местам проведения занятий вне образовательного учреждения	12
6.5	Карточки пешеходных переходов	13 - 20
6.6	Схема путей движения транспортных средств к местам погрузки-разгрузки и безопасных путей движения детей	20
7	Обеспечение безопасности перевозок детей специальным транспортным средством (автобусом)	
7.1	Общие данные	22 - 23
7.2	Схема безопасного расположения автобусных остановок	24
7.3	Схема маршрутов движения автобусов	25
7.4	Карточки остановок общественного транспорта (автобусных)	26 - 27
8	Обеспечение безопасности при производстве дорожных ремонтно-строительных работ	27
9	Приложения	
9.1	Приложение № 1. Форма информационной карточки перевозок детей специальным транспортным средством (автобусом)	28

## ОБЩИЕ ДАННЫЕ

Полное наименование образовательного учреждения:

Муниципальное бюджетное дошкольное образовательное учреждение «Детский сад № 10 «Родничок»

Сокращенное наименование образовательного учреждения:  
Юридический, фактический и почтовый адреса:

МБДОУ «Детский сад № 10 «Родничок»

Россия, 623734, Свердловская область, Режевской район, село Липовское, улица Первомайская, дом 4

Руководители образовательного учреждения:

Заведующий

Чистякова Ирина Михайловна

8-982-642-12-35

Заместитель заведующего по общим вопросам

Горбушина Любовь Валерьевна

8-912-219-06-89

Заместитель заведующего по учебной и воспитательной работе

Белозёрова Дарья Юрьевна

8-900-042-19-39

Ответственный работник за мероприятия по профилактике детского травматизма:

Старший воспитатель

Белозёрова Дарья Юрьевна

8-900-042-19-39

Ответственный работник муниципального органа управления:

Муниципальное казенное учреждение "Центр сопровождения учреждений, подведомственных Управлению образования Администрации Режевского городского округа":

Специалист по охране труда

Сотникова Анастасия Владимировна

8 (34364) 3-25-33  
(доб. 31)

Ответственные работники Государственной инспекции безопасности дорожного движения:

Старший государственный инспектор надзора за дорожным движением ОМВД России по Режевскому району  
старший лейтенант полиции

Балакин Максим Валерьевич

8 982-626-70-31

Инспектор по пропаганде БДД ОГИБДД ОМВД России по Режевскому району  
капитан полиции

Бобкова Светлана Сергеевна

8 (34364) 3-50-79  
8 908-904-68-00

Руководитель или ответственный работник дорожно-эксплуатационной организации, осуществляющей содержание улично-дорожной сети и содержание технических средств организации дорожного движения:

Директор Муниципального казенного учреждения «Управление городским хозяйством»:

Вавилов Андрей Валерьевич

8 (34364) 3-27-56

ПАСПОРТ  
ДОРОЖНОЙ БЕЗОПАСНОСТИ

ОБЩИЕ ДАННЫЕ

4

Территории Режевского городского округа, закреплённые за учреждением образования:	- село Липовское; - посёлок Липовка; - деревня Фирсово; - деревня Мостовая; - деревня Глухарёво; - деревня Соколово; - урочище Кучки.
Количество воспитанников:	53 человека.
Наличие уголка БДД:	- информация на тему безопасности дорожного движения располагается в уголках для родителей
Наличие класса по БДД:	- отсутствует;
Наличие автогородка (площадки) по БДД:	- отсутствует.
Наличие автобуса:	отсутствует.
Время пребывания воспитанников в образовательном учреждении:	- будние дни - 07:00 – 17:30; - выходные и праздничные дни – нет.
Единый номер экстренных оперативных служб:	112
54 Пожарно-спасательный отряд федеральной противопожарной службы Государственной противопожарной службы Главного управления МЧС России по Свердловской области 223 пожарно-спасательная часть	01, 8 (34364) 3-53-01
Отдел Министерства внутренних дел по Режевскому району	02, 8 (34364) 3-23-61
Управление Федеральной службы безопасности России по Свердловской области	8 (343) 358-82-92
Отделение скорой медицинской помощи ГАУЗ «Режевская ЦРБ»	03, 103, 8 (34364) 3-83-87
Филиал ФБУЗ «Центр гигиены и эпидемиологии в Свердловской области в г. Алапаевск, Алапаевском, Артемовском и Режевском районах»	8 (34364) 3-11-09
Единая диспетчерская служба (ЕДДС) Режевского городского округа	112, 8 (34364) 3-52-65
ОАО «ГАЗЭКС»	04, 8 (34364) 3-14-33
ОАО «Режевские электрические сети»	8 (34364) 3-32-22

<b>ПАСПОРТ ДОРОЖНОЙ БЕЗОПАСНОСТИ</b>	<b>ОБЩИЕ ДАННЫЕ</b>	<b>5</b>
--	---------------------	----------

## ХАРАКТЕРИСТИКА ТЕРРИТОРИИ И ПУТЕЙ ПОДХОДА

Место расположения МБДОУ «Детский сад № 10 «Родничок»:

территория, ограниченная ул. Первомайская, ул. Площадь Мира, пер. Совхозный и р. Липовка

Наличие ограждения территории МБДОУ «Детский сад № 10 «Родничок»:

в наличии, соответствует проектной документации на строительство, удовлетворительное.

Наличие, оборудование и состояние въездных ворот, калиток:

калитка (со стороны ул. Первомайская):	в наличии; удовлетворительное;
ворота:	в наличии; удовлетворительное;
запирающие устройства:	в наличии; удовлетворительное;
система контроля и управления доступом:	в наличии, автономная, удовлетворительное;
дорожный знак 3.2:	в наличии; удовлетворительное.
калитка (со стороны пер. Совхозный):	в наличии; удовлетворительное;
ворота:	в наличии; удовлетворительное;
запирающие устройства:	в наличии; удовлетворительное;
система контроля и управления доступом:	в наличии, автономная, удовлетворительное;
дорожный знак 3.2:	в наличии; удовлетворительное.
ворота (со стороны проезда к домам № 6, 7):	в наличии; удовлетворительное;
запирающие устройства:	в наличии; удовлетворительное;
система контроля и управления доступом:	отсутствует, не требуется
дорожный знак 3.2:	отсутствует, требуется установить.

Виды и состояние дорожного покрытия входов и въездов на территорию, проездов и проходов к хозяйственным постройкам и площадкам сбора мусора:

твёрдое покрытие из асфальтобетона; состояние удовлетворительное.

Наличие и состояние парковок (парковочных мест), в непосредственной близости от места размещения МБДОУ «Детский сад № 10 «Родничок»:

в наличии, площадки без покрытия для парковки автомобилей.

Наличие и состояние автобусных остановок, в непосредственной близости от места размещения МБДОУ «Детский сад № 10 «Родничок»:

- остановки общественного транспорта «Липовское» расположены в районе пересечения ул. Ленина и автомобильной дороги «с. Липовское – с. Башкарка», состояние неудовлетворительное.

Наличие и виды пешеходных переходов в районе расположения МБДОУ «Детский сад № 10 «Родничок»:

нерегулируемые наземные:  
 - в районе здания по ул. Ленина, 34А (через ул. Ленина), установлен, удовлетворительное;  
 - через Ленина, на пересечении ул. Ленина и автомобильной дороги «с. Липовское – с. Башкарка», отсутствует, требуется установить;

## ХАРАКТЕРИСТИКА ТЕРРИТОРИИ И ПУТЕЙ ПОДХОДА

Наличие и виды пешеходных переходов в районе расположения МБДОУ «Детский сад № 10 «Родничок»:

Наличие и состояние тротуаров и пешеходных дорожек на подходах к МБДОУ «Детский сад № 10 «Родничок»:

Наличие и состояние наружного освещения проезжей части, на подходах к МБДОУ «Детский сад № 10 «Родничок»:

нерегулируемые наземные:

- через автомобильную дорогу «с. Липовское – с. Башкарка», на пересечении ул. Ленина и автомобильной дороги «с. Липовское – с. Башкарка», отсутствует, требуется установить;

- через ул. Площадь Мира, на пересечении с ул. Совхозная, требуется установить;

- через ул. Первомайская, на пересечении ул. Первомайская и ул. Площадь Мира (через ул. К. Маркса), отсутствует, требуется установить.

- частично в наличии по ул. Ленина, на участке от ул. Площадь Мира (в районе церкви) до пересечения с автомобильной дорогой «с. Липовское – с. Башкарка», неудовлетворительное;

- требуется установить с обеих сторон по ул. Площадь Мира, на участке от пересечения с ул. Ленина в районе ОВП до ул. Совхозная;

- требуется установить по ул. Площадь Мира, на участке от ул. Совхозная до ул. Первомайская с нечётной стороны;

- требуется установить по чётной стороне ул. Первомайская, на участке от пересечения с ул. Площадь Мира, до пересечения с пер. Совхозный.

- в наличии, удовлетворительное.

## СХЕМЫ ПРИВЕДЁННЫЕ В ПАСПОРТЕ ДОРОЖНОЙ БЕЗОПАСНОСТИ

В настоящем паспорте приведены следующие схемы:

1. Схема района расположения МБДОУ «Детский сад № 10 «Родничок», путей движения транспортных средств и воспитанников, приведена на листе 10.

На схеме указан район расположения образовательного учреждения, наиболее частые пути движения воспитанников от дома, отдаленных остановок маршрутных транспортных средств к образовательному учреждению и обратно, пути движения транспортных средств, пешеходные переходы.

2. Схема организации дорожного движения в районе расположения МБДОУ «Детский сад № 10 «Родничок» приведена на листе 11.

На схеме указаны существующие средства организации дорожного движения. На схеме приведены существующие технические средства организации дорожного движения и технические средства организации дорожного движения, предусмотренные утвержденными проектами организации дорожного движения, а также места расположения остановок маршрутных транспортных средств.

3. Схема маршрутов движения организованных групп воспитанников МБДОУ «Детский сад № 10 «Родничок» к местам проведения занятий вне образовательного учреждения приведена на листе 12. На ней отражены наиболее безопасные маршруты движения организованных групп воспитанников к МБОУ СОШ № 9 имени Ландышевой А. Е, посту пожарной охраны № 16/10, памятник павшим в годы Великой Отечественной войны 1941-1945 годов и Дому Культуры с. Липовское.

4. На листах 13, 14, 15, 16, 17, 18, 19, 20 приведены карточки пешеходных переходов, расположенных в непосредственной близости от образовательного учреждения и на подходах к ним.

Карточки содержат информацию о месте расположения перехода, его типе, оснащении и состоянии технических средств организации дорожного движения, наличии и состоянии подходов к нему.

5. Схема движения транспортных средств к местам разгрузки (погрузки) и рекомендуемые безопасные пути передвижения детей по территории образовательного учреждения приведена на листе 21.

На схеме указаны пути движения транспортных средств по территории образовательного учреждения, в том числе места погрузки (разгрузки), а также безопасные маршруты движения воспитанников, во время проведения погрузочно-разгрузочных работ и движения транспорта.

6. Схема безопасного расположения автобусных остановок в районе МБДОУ «Детский сад № 10 «Родничок» приведена на листе 24.

На схеме указаны остановки общественного транспорта и подходы от них к образовательному учреждению и обратно.

7. На листе 25 приведена схема возможных маршрутов движения автобусов, при перевозке воспитанников автобусами сторонних организаций. На схеме так же приведены возможные безопасные маршруты движения воспитанников к местам посадки-высадки и расположение мест посадки-высадки пассажиров.


































8. На листах 26, 27 приведены карточки остановок общественного транспорта (автобусных), расположенных в непосредственной близости от образовательного учреждения.

9. Схема путей движения транспортных средств и воспитанников при проведении дорожных ремонтно-строительных работ вблизи образовательной организации в настоящем паспорте не приводится.

Такие схемы разрабатываются подрядной организацией для каждого случая проведения определенного вида работ согласно нормативным документам действующим в сфере организации и безопасности дорожного движения.







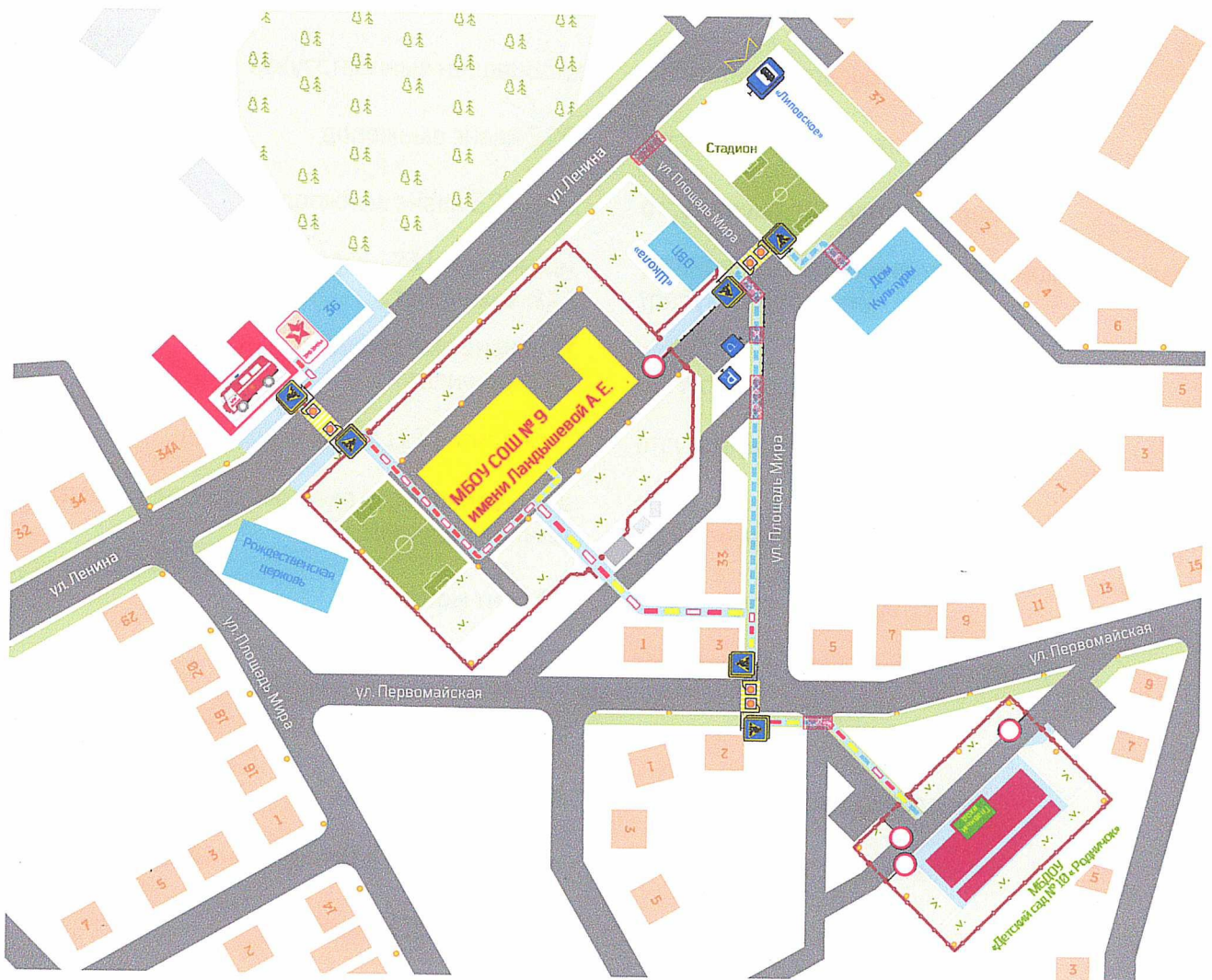
## УСЛОВНЫЕ ОБОЗНАЧЕНИЯ

-  - здание образовательного учреждения;
-  - другие учреждения образования;
-  - другие общественные учреждения (культуры, спорта, торговли и пр.);
-  - жилая застройка;
-  - промышленные, складские или коммунальные объекты, хозяйственные и пр.;
-  - границы земельного участка, закрепленного за образовательным учреждением;
-  - территории\*, закрепленные за образовательным учреждением;
-  - «зелёные» зоны, лесные массивы;
-  - спортивные сооружения (стадион, теннисная или хоккейная площадка и пр.);
-  - ограждение территории образовательного учреждения, калитки, ворота;
-  - проезжая часть улиц, дорог, проездов, парковки, площади и пр.;
-  - существующие тротуары, пешеходные дорожки и т.п.;
-  - предлагаемые к устройству тротуары, пешеходные дорожки и т.п.;
-  - остановки общественного транспорта;
-  - название остановок общественного транспорта;
-  - наземный пешеходный переход;
-  - основные пути движения транспортных средств;
-  - основные пути движения пешеходов;
-  - опасные зоны (на пересечениях путей движения пешеходов и транспортных средств)
-  - дорожные знаки;
-  - дорожная горизонтальная разметка;
-  - светофор типа Т.7;
-  - светофоры (транспортные типа Т.1-Т.3 пешеходные типа П.1 или П.2);
-  - дорожное ограждение пешеходное;
-  - дорожное ограждение барьерное одностороннее;
-  - искусственная неровность;
-  - дорожная вертикальная разметка для горизонтальных элементов;
-  - наружное освещение;
-  - пути движения транспортных средств, занятых на доставке грузов, вывозе ТКО и пр.;
-  - зона проведения погрузочно-разгрузочных работ;
-  - места погрузки-разгрузки (площадка сбора ТКО и пищеблок);
-  - пути движения специальных транспортных средств (автобусов) по регулярным маршрутам;
-  - пути движения специальных транспортных средств (автобусов) при организованной перевозке учащихся;

## СХЕМА МАРШРУТОВ ДВИЖЕНИЯ ОРГАНИЗОВАННЫХ ГРУПП ВОСПИТАННИКОВ ПРИ ПРОВЕДЕНИИ ЗАНЯТИЙ ВНЕ ОБРАЗОВАТЕЛЬНОГО УЧРЕЖДЕНИЯ

### МАРШРУТЫ ДВИЖЕНИЯ ОРГАНИЗОВАННЫХ ГРУПП ВОСПИТАННИКОВ:

-  - маршрут № 1 - МБДОУ «Детский сад № 10 «Родничок», ул. Первомайская, 4 – МБОУ СОШ № 9 имени Ландышевой А. Е, ул. Совхозная, 31 а;
-  - маршрут № 2 - МБДОУ «Детский сад № 10 «Родничок», ул. Первомайская, 4 – пост пожарной охраны 16/10, ул. Ленина, 34а;
-  - маршрут № 2 - МБДОУ «Детский сад № 10 «Родничок», ул. Первомайская, 4 – Памятник воинам, павшим в годы Великой Отечественной войны 1941-1945 годов, ул. Ленина, 34а - 36;
-  - маршрут № 2 - МБДОУ «Детский сад № 10 «Родничок», ул. Первомайская, 4 – «Дом Культуры села Липовское МБУК ЦСКС, ул. Совхозная, 35;



### ПОЯСНИТЕЛЬНАЯ ЗАПИСКА

1. Маршруты движения организованных групп воспитанников к местам проведения занятий вне территории МБДОУ «Детский сад № 10 «Родничок» (ул. Первомайская, 4) начинаются от входной калитки на территорию учреждения и проходят по тротуарам ул. Первомайская, ул. Площадь Мира и ул. Совхозная до входа на территорию учреждения (сооружения), в (на) котором проводятся дополнительные занятия.

2. Пересечение проезжих частей улиц и дорог с интенсивным движением транспортных средств осуществляется по наземным нерегулируемым пешеходным переходам, оборудованным согласно нормативным требованиям.

Пересечение проезжих частей проездов, въездов, площадок и парковок осуществляется по траектории, совпадающей с воображаемой линией продолжения тротуаров, преимущественно под прямым углом к пересекаемой проезжей части.

ПАСПОРТ  
ДОРОЖНОЙ БЕЗОПАСНОСТИ

СХЕМА  
РАСПОЛОЖЕНИЯ АВТОБУСНЫХ ОСТАНОВОК

12

## КАРТОЧКА № 1 НАЗЕМНОГО ПЕШЕХОДНОГО

Место (зона) расположения пешеходного перехода:	пересе (через )
Тип пешеходного перехода (регулируемый / нерегулируемый):	вновь о нерегул
Наличие и состояние технических средств организации дорожного движения на пешеходном переходе и подходах с к нему:	
дорожные знаки 5.19.1, 5.19.2	отсутсте
искусственные неровности:	отсутстве
дорожные знаки 5.20:	отсутств
дорожные знаки 3.24 «20»:	отсутств
дорожные знаки 1.23 (повторные), с табличкой 8.2.1:	установл требуе
дорожные знаки 1.17 с табличкой 8.2.1:	отсутств
дорожные знаки 1.23 (основные):	отсутств
пешеходное ограждение ограничивающее перильного типа:	отсутству
светофоры типа П.1:	отсутству
светофоры типа Т.7:	отсутству

## КАРТОЧКА № 2 НАЗЕМНОГО ПЕШЕХОДНОГО

Место (зона) расположения пешеходного перехода:	пересе Мира (ч
Тип пешеходного перехода (регулируемый / нерегулируемый):	вновь о нерегул
Наличие и состояние технических средств организации дорожного движения на пешеходном переходе и подходах к нему:	
дорожные знаки 5.19.1, 5.19.2	отсутст
искусственные неровности:	отсутст
дорожные знаки 5.20:	отсутст
дорожные знаки 3.24 «20»:	отсутст
дорожные знаки 1.23 (повторные), с табличкой 8.2.1:	установ
дорожные знаки 1.17 с табличкой 8.2.1:	отсутст
дорожные знаки 1.23 (основные):	установ.
пешеходное ограждение ограничивающее перильного типа:	отсутств
светофоры типа П.1:	нет, не т
светофоры типа Т.7:	отсутств
горизонтальная дорожная разметка:	

**КАРТОЧКА № 3**  
**НАЗЕМНОГО ПЕШЕХОДНОГО**

Место (зона) расположения пешеходного перехода: ул. Лер

Тип пешеходного перехода (регулируемый / нерегулируемый): назем

Наличие и состояние технических средств организации дорожного движения на пешеходном переходе и подходах к нему:

дорожные знаки 5.19.1, 5.19.2 устан

искусственные неровности: устан

дорожные знаки 5.20: устан

дорожные знаки 3.24 «20»: устан

дорожные знаки 1.23 (повторные),  
с табличкой 8.2.1: устан  
уточн

дорожные знаки 1.17  
с табличкой 8.2.1: устан  
уточн

дорожные знаки 1.23 (основные): отсут

пешеходное ограждение ограничивающее  
перильного типа: устан

светофоры типа П.1: отсут

светофоры типа Т.7: устан

**КАРТОЧКА № 4**  
**НАЗЕМНОГО ПЕШЕХОДНОГО**

Место (зона) расположения пешеходного перехода:	пересечение с улицей «С. Лиги»
Тип пешеходного перехода (регулируемый / нерегулируемый):	вновь обустроенный
Наличие и состояние технических средств организации дорожного движения на пешеходном переходе и подходах к нему:	
дорожные знаки 5.19.1, 5.19.2	отсутствуют
искусственные неровности:	отсутствуют
дорожные знаки 5.20:	отсутствуют
дорожные знаки 3.24 «20»:	отсутствуют
дорожные знаки 1.23 (повторные), с табличкой 8.2.1:	отсутствуют
дорожные знаки 1.17 с табличкой 8.2.1:	отсутствуют
дорожные знаки 1.23 (основные):	отсутствуют
пешеходное ограждение ограничивающее перильного типа:	отсутствует
светофоры типа П.1:	отсутствуют
светофоры типа Т.7:	отсутствуют
горизонтальная дорожная разметка:	

## КАРТОЧКА № 5 НАЗЕМНОГО ПЕШЕХОДНОГО ПЕРЕ

Место (зона) расположения пешеходного перехода:	пересечение у «с. Липовское»
Тип пешеходного перехода (регулируемый / нерегулируемый):	вновь установ нерегулируем
Наличие и состояние технических средств организации дорожного движения на пешеходном переходе и подходах с к нему:	
дорожные знаки 5.19.1, 5.19.2	отсутствуют, т
искусственные неровности:	отсутствуют, т
дорожные знаки 5.20:	отсутствуют, т
дорожные знаки 3.24 «20»:	отсутствуют, н
дорожные знаки 1.23 (повторные), с табличкой 8.2.1:	отсутствуют, н
дорожные знаки 1.17 с табличкой 8.2.1:	отсутствуют, т
дорожные знаки 1.23 (основные):	отсутствуют, н
пешеходное ограждение ограничивающее перильного типа:	отсутствуют, н
светофоры типа П.1:	отсутствуют, н
светофоры типа Т.7:	отсутствуют, н
горизонтальная дорожная разметка:	

**КАРТОЧКА № 5  
НАЗЕМНОГО ПЕШЕХОДНОГО ПЕРЕХОДА**

Место (зона) расположения пешеходного перехода:	пересечение ул. Ленина и автомобильной дороги «с. Липовское – с. Башкарка» (через дорогу);
Тип пешеходного перехода (регулируемый / нерегулируемый):	вновь устанавливаемый, наземный, нерегулируемый;
Наличие и состояние технических средств организации дорожного движения на пешеходном переходе и подходах к нему:	
дорожные знаки 5.19.1, 5.19.2	отсутствуют, требуется установить;
искусственные неровности:	отсутствуют, требуется установить;
дорожные знаки 5.20:	отсутствуют, требуется установить;
дорожные знаки 3.24 «20»:	отсутствуют, не требуется;
дорожные знаки 1.23 (повторные), с табличкой 8.2.1:	отсутствуют, не требуется;
дорожные знаки 1.17 с табличкой 8.2.1:	отсутствуют, требуется установить;
дорожные знаки 1.23 (основные):	отсутствуют, не требуется;
пешеходное ограждение ограничивающее перильного типа:	отсутствуют, не требуется;
светофоры типа П.1:	отсутствуют, не требуется;
светофоры типа Т.7:	отсутствуют, не требуется;
горизонтальная дорожная разметка:	
линия 1.1, материал:	сезонное нанесение, краска;
линии 1.14.1 на «желтом фоне», материал:	сезонное нанесение, краска;
линии 1.25, материал:	сезонное нанесение, краска;
символы 1.24.1, материал:	сезонное нанесение, краска;
символы 1.24.2, материал:	сезонное нанесение, краска;
Наличие и состояние подходов к пешеходному переходу, материал покрытия:	отсутствуют, требуется установить;
Наличие и состояние наружного освещения пешеходного перехода:	- установлено, удовлетворительное;
Другие (дополнительные) средства организации дорожного движения:	- отсутствуют.



**КАРТОЧКА № 6  
НАЗЕМНОГО ПЕШЕХОДНОГО ПЕРЕХОДА**

Место (зона) расположения пешеходного перехода:	п. Липовка, в районе автобусных остановок «Липовка» (через автодорогу «с. Липовское – с. Башкарка»);
Тип пешеходного перехода (регулируемый / нерегулируемый):	наземный, нерегулируемый;
Наличие и состояние технических средств организации дорожного движения на пешеходном переходе и подходах к нему:	
дорожные знаки 5.19.1, 5.19.2	установлены, удовлетворительное;
искусственные неровности:	установлены, удовлетворительное;
дорожные знаки 5.20:	установлены, удовлетворительное;
дорожные знаки 3.24 «20»:	установлены, удовлетворительное;
дорожные знаки 1.23 (повторные), с табличкой 8.2.1:	отсутствуют, не требуется;
дорожные знаки 1.17 с табличкой 8.2.1:	установлены, удовлетворительное, требуется уточнить;
дорожные знаки 1.23 (основные):	отсутствуют, не требуется;
пешеходное ограждение ограничивающее перильного типа:	отсутствуют, требуется установить;
светофоры типа П.1:	отсутствуют, не требуется;
светофоры типа Т.7:	установлены, удовлетворительное;
горизонтальная дорожная разметка:	
линия 1.1, материал:	сезонное нанесение, краска;
линии 1.14.1 на «желтом фоне», материал:	сезонное нанесение, краска;
линии 1.25, материал:	сезонное нанесение, краска;
символы 1.24.1, материал:	сезонное нанесение, краска;
символы 1.24.2, материал:	сезонное нанесение, краска.
Наличие и состояние подходов к пешеходному переходу, материал покрытия:	отсутствуют, требуется установить;
Наличие и состояние наружного освещения пешеходного перехода:	установлено, удовлетворительное;
Другие (дополнительные) средства организации дорожного движения:	- отсутствуют.

**КАРТОЧКА № 7  
 НАЗЕМНОГО ПЕШЕХОДНОГО ПЕРЕХОДА**

Место (зона) расположения пешеходного перехода:	д. Фирсово, ул. Мира, в районе домов № 63 и № 66 (через автодорогу «с. Липовское – с. Башкарка»);
Тип пешеходного перехода (регулируемый / нерегулируемый):	наземный, нерегулируемый;
Наличие и состояние технических средств организации дорожного движения на пешеходном переходе и подходах к нему:	
дорожные знаки 5.19.1, 5.19.2	установлены, удовлетворительное;
искусственные неровности:	отсутствуют, не требуется;
дорожные знаки 5.20:	отсутствуют, не требуется;
дорожные знаки 3.24 «20»:	отсутствуют, не требуется;
дорожные знаки 1.23 (повторные), с табличкой 8.2.1:	отсутствуют, не требуется;
дорожные знаки 1.17 с табличкой 8.2.1:	отсутствуют, не требуется;
дорожные знаки 1.23 (основные):	отсутствуют, не требуется;
пешеходное ограждение ограничивающее перильного типа:	отсутствуют, требуется установить;
светофоры типа П.1:	отсутствуют, не требуется;
светофоры типа Т.7:	отсутствуют, не требуется;
горизонтальная дорожная разметка:	
линия 1.1, материал:	сезонное нанесение, краска;
линии 1.14.1 на «желтом фоне», материал:	сезонное нанесение, краска;
линии 1.25, материал:	сезонное нанесение, краска;
символы 1.24.1, материал:	сезонное нанесение, краска;
символы 1.24.2, материал:	сезонное нанесение, краска.
Наличие и состояние подходов к пешеходному переходу, материал покрытия:	отсутствуют, требуется установить;
Наличие и состояние наружного освещения пешеходного перехода:	установлено, удовлетворительное;
Другие (дополнительные) средства организации дорожного движения:	- отсутствуют.

**КАРТОЧКА № 8  
НАЗЕМНОГО ПЕШЕХОДНОГО ПЕРЕХОДА**

Место (зона) расположения пешеходного перехода:

д. Соколово, ул. Лесная, в районе дома № 15 (через автодорогу «с. Липовское – д. Соколово»);

Тип пешеходного перехода (регулируемый / нерегулируемый):

наземный, нерегулируемый;

Наличие и состояние технических средств организации дорожного движения на пешеходном переходе и подходах к нему:

дорожные знаки 5.19.1, 5.19.2

установлены, удовлетворительное;

искусственные неровности:

отсутствуют, не требуется;

дорожные знаки 5.20:

отсутствуют, не требуется;

дорожные знаки 3.24 «20»:

отсутствуют, не требуется;

дорожные знаки 1.23 (повторные), с табличкой 8.2.1:

отсутствуют, не требуется;

дорожные знаки 1.17 с табличкой 8.2.1:

отсутствуют, не требуется;

дорожные знаки 1.23 (основные):

отсутствуют, не требуется;

пешеходное ограждение ограничивающее перильного типа:

отсутствуют, требуется установить;

светофоры типа П.1:

отсутствуют, не требуется;

светофоры типа Т.7:

отсутствуют, не требуется;

горизонтальная дорожная разметка:

линия 1.1, материал:

сезонное нанесение, краска;

линии 1.14.1 на «желтом фоне», материал:

сезонное нанесение, краска;

линии 1.25, материал:

сезонное нанесение, краска;

символы 1.24.1, материал:

сезонное нанесение, краска;

символы 1.24.2, материал:

сезонное нанесение, краска.

Наличие и состояние подходов к пешеходному переходу, материал покрытия:

отсутствуют, требуется установить;

Наличие и состояние наружного освещения пешеходного перехода:

установлено, удовлетворительное;

Другие (дополнительные) средства организации дорожного движения:

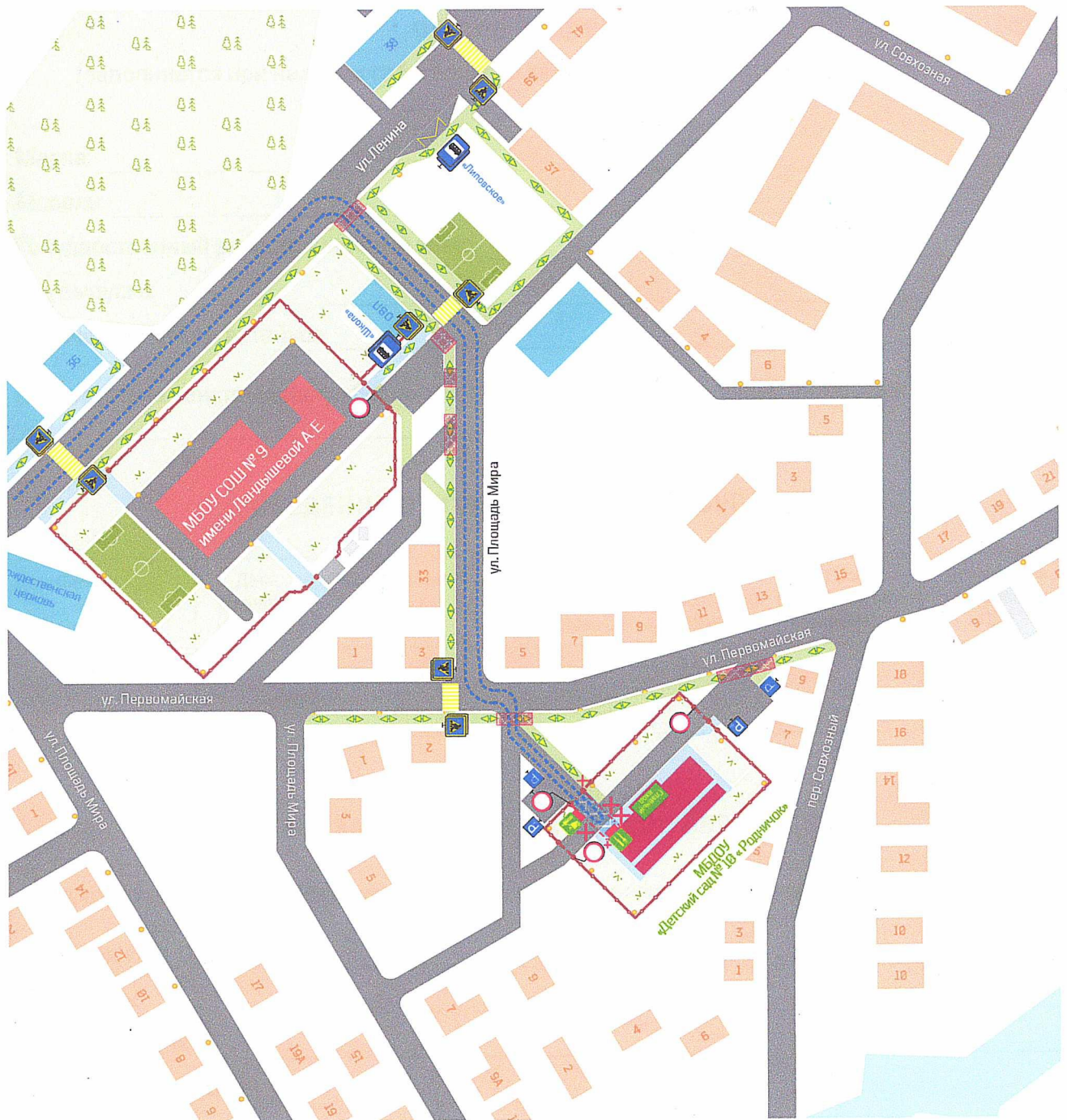
- отсутствуют.

**ПАСПОРТ  
ДОРОЖНОЙ БЕЗОПАСНОСТИ**

**КАРТОЧКА  
ПЕШЕХОДНОГО ПЕРЕХОДА**

**20**

**СХЕМА  
ПУТИ ДВИЖЕНИЯ ТРАНСПОРТНЫХ СРЕДСТВ К МЕСТАМ ПОГРУЗКИ-РАЗГРУЗКИ  
И РЕКОМЕНДУЕМЫЕ БЕЗОПАСНЫЕ ПУТИ ДВИЖЕНИЯ ДЕТЕЙ  
ПО ТЕРРИТОРИИ МБДОУ «ДЕТСКИЙ САД № 10 «РОДНИЧОК»**



**ПОЯСНИТЕЛЬНАЯ ЗАПИСКА**

1. Доставка грузов к МБДОУ «Детский сад № 10 «Родничок» осуществляется со стороны ул. Первомайская.
2. Погрузка-разгрузка продуктов питания, материалов, оборудования и твёрдых коммунальных отходов осуществляется во внутреннем дворе образовательного учреждения.
3. При движении транспортных средств по территории МБДОУ «Детский сад № 10 «Родничок» следует исключить пересечение путей движения транспортных средств и воспитанников, а так же нахождение воспитанников в зоне проведения погрузочно-разгрузочных работ.

# ОБЕСПЕЧЕНИЕ БЕЗОПАСНОСТИ ПЕРЕВОЗОК ДЕТЕЙ СПЕЦИАЛЬНЫМ ТРАНСПОРТНЫМ СРЕДСТВОМ (АВТОБУСОМ)

## ОБЩИЕ СВЕДЕНИЯ

(заполняется при наличии собственного автобуса в образовательном учреждении)

Марка: \_\_\_\_\_

Модель: \_\_\_\_\_

Государственный регистрационный знак: \_\_\_\_\_

Год выпуска: \_\_\_\_\_

Количество мест в автобусе: \_\_\_\_\_

Соответствие конструкции требованиям, предъявляемым к школьным автобусам:

## 1. СВЕДЕНИЯ О ВОДИТЕЛЕ (ЯХ) АВТОБУСА (СОВ)

Фамилия, Имя, Отчество	Дата принятия на работу	Стаж вождения ТС категории «D»	Дата предстоящего медицинского осмотра	Период проведения стажировки	Сроки повышения квалификации	Допущенные нарушения ПДД

## 2. ОРГАНИЗАЦИОННО-ТЕХНИЧЕСКОЕ ОБЕСПЕЧЕНИЕ

### Лицо, ответственное за обеспечение безопасности дорожного движения

Фамилия, Имя, Отчество: \_\_\_\_\_

Должность: \_\_\_\_\_

Дата назначения: \_\_\_\_\_

Дата переаттестации: \_\_\_\_\_

### Организация проведения предрейсового медицинского осмотра водителя (ей)

Предрейсовый медицинский осмотр водителей осуществляет: \_\_\_\_\_

на основании: \_\_\_\_\_

действительного до: \_\_\_\_\_

ПАСПОРТ  
ДОРОЖНОЙ БЕЗОПАСНОСТИ

ОБЕСПЕЧЕНИЕ БЕЗОПАСНОСТИ ПЕРЕВОЗОК  
ДЕТЕЙ СПЕЦИАЛЬНЫМ ТРАНСПОРТНЫМ  
СРЕДСТВОМ (АВТОБУСОМ)

22

**Организация проведения предрейсового технического осмотра транспортного средства**  
Предрейсовый технический осмотр транспортного средства  
осуществляет: \_\_\_\_\_

на основании: \_\_\_\_\_

действительного до: \_\_\_\_\_

**Дата очередного технического осмотра:** \_\_\_\_\_

**Место стоянки автобуса в нерабочее время:** \_\_\_\_\_

меры, исключающие несанкционированное использование: \_\_\_\_\_

### **3. СВЕДЕНИЯ О ВЛАДЕЛЬЦЕ АВТОБУСА**

Юридический адрес владельца: \_\_\_\_\_

Юридический адрес владельца: \_\_\_\_\_

Фактический адрес владельца: \_\_\_\_\_

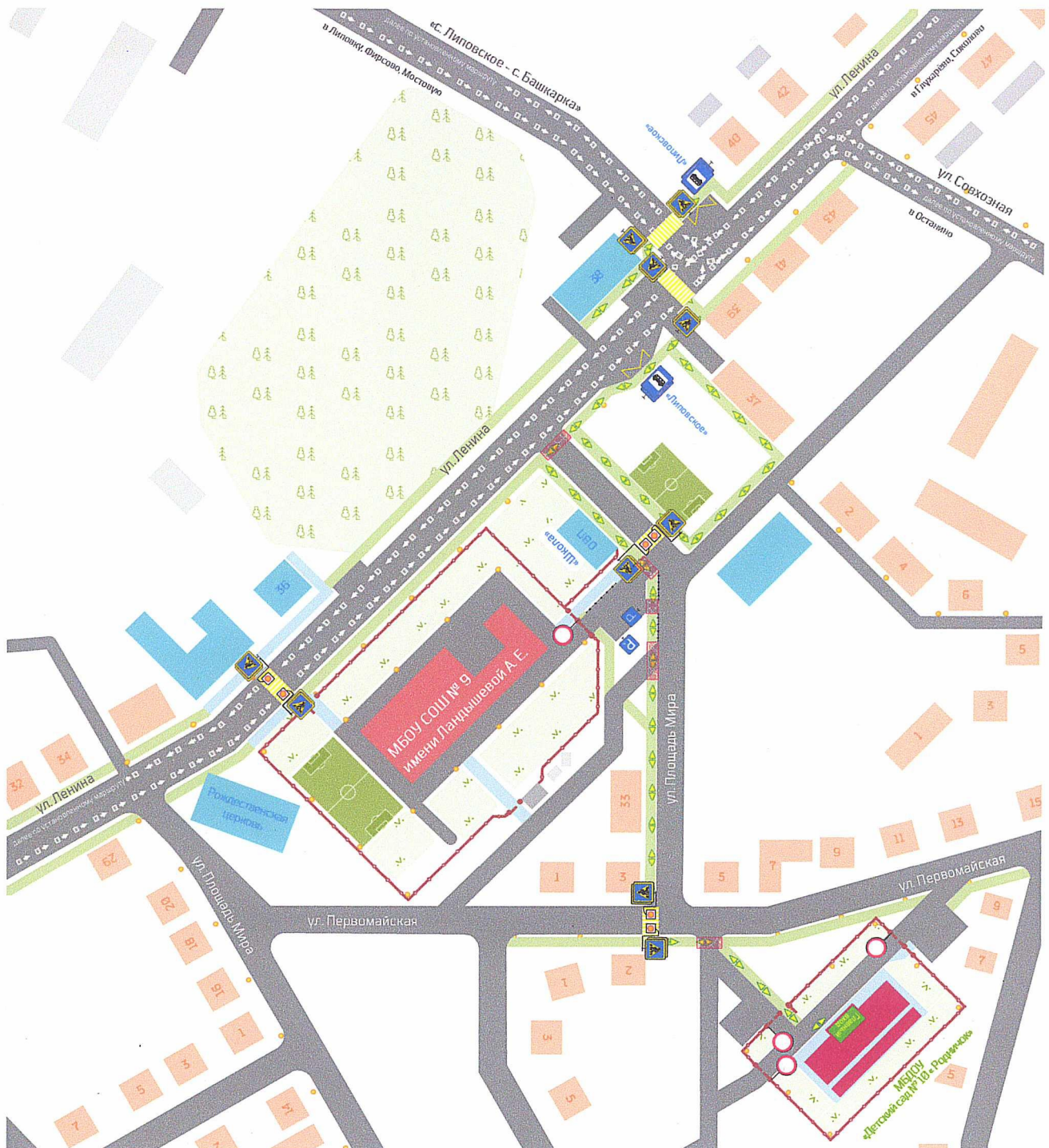
Телефон ответственного лица: \_\_\_\_\_

### **4. СВЕДЕНИЯ ОБ ОРГАНИЗАЦИЯХ, ОСУЩЕСТВЛЯЮЩИХ ПЕРЕВОЗКУ ДЕТЕЙ СПЕЦИАЛЬНЫМ ТРАНСПОРТНЫМ СРЕДСТВОМ (АВТОБУСОМ)**

**[заполняется при отсутствии собственного автобуса в образовательном учреждении]**

При перевозке детей специальным транспортным средством (автобусом) сторонней организацией оформляется пакет документов в соответствии с действующим законодательством и иными нормативными актами и заполняется информационная карточка по форме, указанной в Приложении 1. Заполненная карточка храниться в «Паспорте дорожной безопасности».

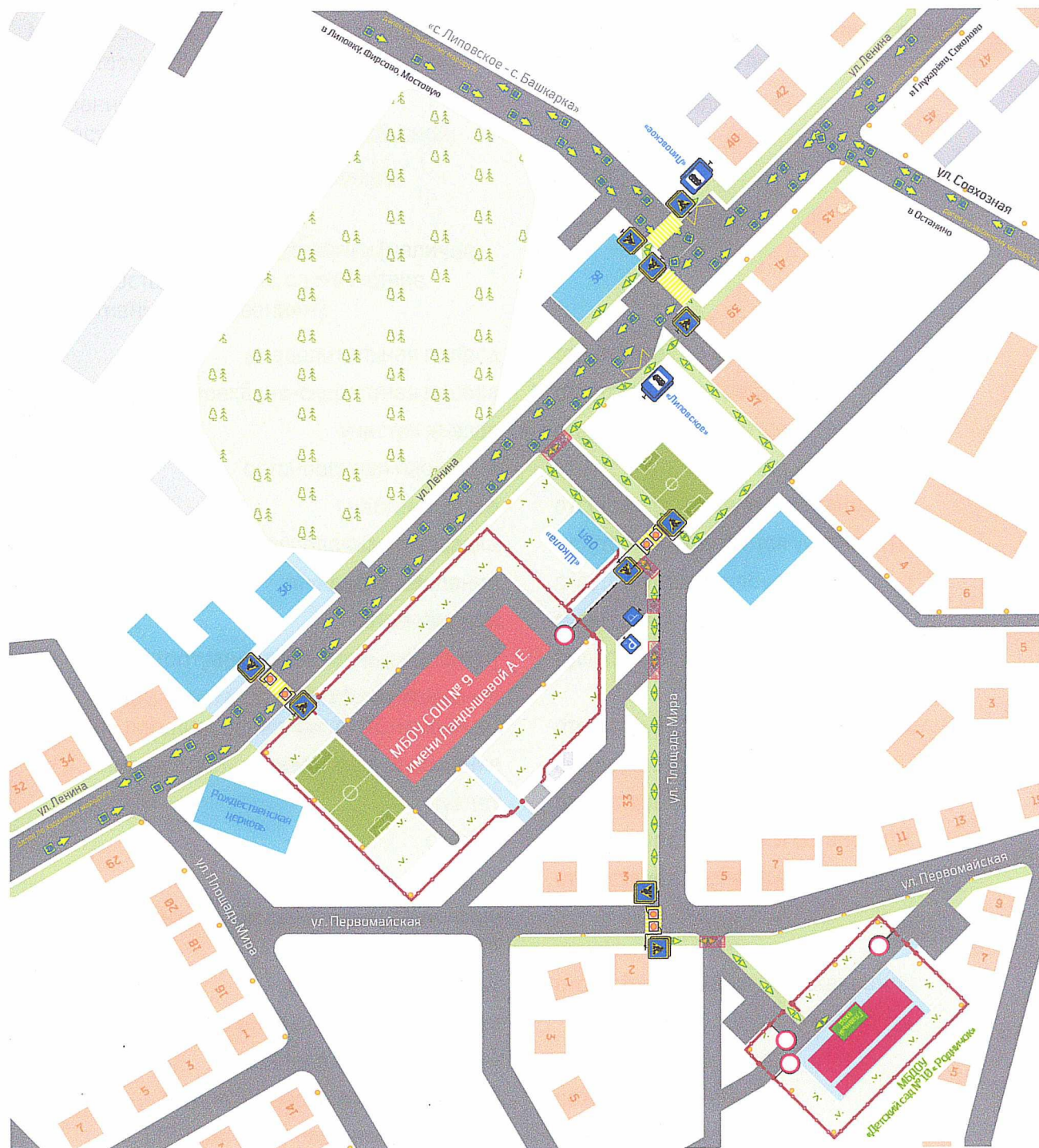
**СХЕМА  
БЕЗОПАСНОГО РАСПОЛОЖЕНИЯ АВТОБУСНЫХ ОСТАНОВОК  
В РАЙОНЕ МБДОУ «ДЕТСКИЙ САД № 10 «РОДНИЧОК»**



**ПОЯСНИТЕЛЬНАЯ ЗАПИСКА**

1. Ближайшие к МБДОУ «Детский сад № 10 «Родничок» автобусные остановки «Липовское» расположены в районе пересечения ул. Ленина и автомобильной дороги «с. Липовское с Башкарка».
2. Движение воспитанников от автобусных остановок «Липовское», и обратно, осуществляется по тротуарам и нерегулируемым пешеходным переходам автодороги «с. Липовское – с. Башкарка», ул. Ленина, ул. Площадь Мира и ул. Первомайская до входной калитки МБДОУ «Детский сад № 10 «Родничок».

**СХЕМА  
МАРШРУТОВ ДВИЖЕНИЯ АВТОБУСОВ И БЕЗОПАСНЫХ МАРШРУТОВ ДВИЖЕНИЯ ДЕТЕЙ  
ПРИ ПЕРЕВОЗКЕ ВОСПИТАННИКОВ МБДОУ «ДЕТСКИЙ САД № 10 «РОДНИЧОК»**



**ПОЯСНИТЕЛЬНАЯ ЗАПИСКА**

- 1 При перевозе групп воспитанников МБДОУ «Детский сад № 10 «Родничок» специальным транспортным средством (автобусом) для посадки и высадки используются оборудованные автобусные остановки «Липовское», расположенные в районе пересечения ул. Ленина и автомобильной дороги «с. Липовское – с. Башкарка».
- 2 Движение воспитанников от автобусных остановок «Липовское», и обратно, осуществляется по тротуарам и нерегулируемым пешеходным переходам автодороги «с. Липовское – с. Башкарка», ул. Ленина, ул. Площадь Мира и ул. Первомайская до входной калитки МБДОУ «Детский сад № 10 «Родничок».



**КАРТОЧКА № 1**  
**ОСТАНОВКИ ОБЩЕСТВЕННОГО ТРАНСПОРТА (АВТОБУСНОЙ)**

Место (зона) расположения остановки общественного транспорта (автобусной)	ул. Ленина, нечётная сторона, на пересечении с автодорогой «с. Липовка – с. Башкарка»
Название автобусной остановки общественного транспорта (автобусной)	Остановка «Липовское»
Номера маршрутов общественного транспорта (автобусных)	101, 102, 1103
Элементы автобусной остановки (наличие, потребность, состояние, соответствие нормативным требованиям):	
разделительная полоса:	отсутствует, не требуется;
переходно-скоростная полоса:	отсутствует, не требуется;
участок въезда:	отсутствует, требуется установить;
остановочная площадка:	отсутствует, требуется установить;
участок выезда:	отсутствует, требуется установить;
посадочная площадка:	отсутствует, требуется установить;
площадка ожидания:	отсутствует, не требуется;
автопавильон:	существует, удовлетворительное;
тротуары (пешеходные дорожки):	существуют, удовлетворительное;
пешеходный переход (способ пересечения, наличие регулирования, место размещения):	отсутствует, требуется установить;
искусственное наружное освещение	существует, удовлетворительное;
туалет:	отсутствует, не требуется;
скамья:	отсутствует, требуется установить;
урна:	отсутствует, требуется установить;
технические средства организации дорожного движения:	
- дорожные знаки 5.16:	отсутствует, требуется установить;
горизонтальная дорожная разметка:	
111 (для участка въезда):	сезонное нанесение;
11 (для остановочной площадки):	сезонное нанесение;
117 (для остановочной площадки):	сезонное нанесение;
111 (для участка выезда):	сезонное нанесение;
вертикальная дорожная разметка для горизонтальных элементов:	
2.7 (для посадочной площадки):	сезонное нанесение;
дорожное ограждение барьерное:	отсутствует, не требуется;
дорожное ограждение пешеходное (перильного типа):	отсутствует, требуется установить
Прочие недостатки, нарушения (отступления) нормативных требований:	требуется привести в соответствие нормативным требованиям.

**ПАСПОРТ  
ДОРОЖНОЙ БЕЗОПАСНОСТИ**

**КАРТОЧКА  
ОСТАНОВКИ ОБЩЕСТВЕННОГО ТРАНСПОРТА**

**26**

**КАРТОЧКА № 2**  
**ОСТАНОВКИ ОБЩЕСТВЕННОГО ТРАНСПОРТА (АВТОБУСНОЙ)**

Место (зона) расположения остановки общественного транспорта (автобусной)

ул. Ленина, чётная сторона, на пересечении с автодорогой «с. Липовское – с. Башкарка»

Название автобусной остановки общественного транспорта (автобусной)

Остановка «Липовское»

Номера маршрутов общественного транспорта (автобусных)

101, 102, 1103

Элементы автобусной остановки (наличие, потребность, состояние, соответствие нормативным требованиям):

разделительная полоса:

отсутствует, не требуется;

переходно-скоростная полоса:

отсутствует, не требуется;

участок въезда:

существует, удовлетворительное;

остановочная площадка:

существует, удовлетворительное;

участок выезда:

существует, удовлетворительное;

посадочная площадка:

отсутствует, требуется установить;

площадка ожидания:

отсутствует, не требуется;

автопавильон:

существует, удовлетворительное;

тротуары (пешеходные дорожки):

отсутствует требуется установить;

пешеходный переход (способ пересечения, наличие регулирования, место размещения):

отсутствует требуется установить;

искусственное наружное освещение

существует, удовлетворительное;

туалет:

отсутствует, не требуется;

скамья:

отсутствует требуется установить;

урна:

отсутствует требуется установить;

технические средства организации дорожного движения:

- дорожные знаки 5.16:

существуют, удовлетворительное;

горизонтальная дорожная разметка:

1.11 (для участка въезда):

сезонное нанесение;

1.1 (для остановочной площадки):

сезонное нанесение;

1.17 (для остановочной площадки):

сезонное нанесение;

1.11 (для участка выезда):

сезонное нанесение;

вертикальная дорожная разметка для горизонтальных элементов:

2.7 (для посадочной площадки):

сезонное нанесение;

дорожное ограждение барьерное:

отсутствует, не требуется;

дорожное ограждение пешеходное (перильного типа):

отсутствует, требуется установить

Прочие недостатки, нарушения (отступления) нормативных требований:

требуется привести в соответствие нормативным требованиям.

**ПАСПОРТ  
ДОРОЖНОЙ БЕЗОПАСНОСТИ**

**КАРТОЧКА  
ОСТАНОВКИ ОБЩЕСТВЕННОГО ТРАНСПОРТА**

**27**

## **ОБЕСПЕЧЕНИЕ БЕЗОПАСНОСТИ ДЕТЕЙ ПРИ ПРОВЕДЕНИИ ДОРОЖНЫХ РЕМОНТНО-СТРОИТЕЛЬНЫХ РАБОТ**

Схема пути движения транспортных средств и обучающихся, при проведении дорожных ремонтно-строительных работ вблизи образовательного учреждения разрабатывается для каждого случая проведения таких работ отдельно.

На схеме указывается место производства дорожных ремонтно-строительных работ, его обустройство дорожными знаками и ограждениями, иными техническими средствами организации дорожного движения, а также безопасный маршрут движения воспитанников к МБДОУ «Детский сад № 10 «Родничок» с учетом изменения маршрута движения по тротуару.

На схеме должны быть обозначены:

- участок производства дорожных ремонтно-строительных работ;
- автомобильные дороги;
- тротуары;
- альтернативные пути (обходы места производства дорожных ремонтно-строительных работ пешеходами и объезды транспортными средствами);
- здание МБДОУ «Детский сад № 10 «Родничок»;
- ограждение территории МБДОУ «Детский сад № 10 «Родничок».

Схема разрабатывается в соответствии с нормативными документами с сфере обеспечения безопасности дорожного движения.

**ИНФОРМАЦИОННАЯ КАРТОЧКА  
ПЕРЕВОЗОК ДЕТЕЙ СПЕЦИАЛЬНЫМ ТРАНСПОРТНЫМ СРЕДСТВОМ  
(АВТОБУСОМ)**

**ОБЩИЕ СВЕДЕНИЯ**

Марка: \_\_\_\_\_

Модель: \_\_\_\_\_

Государственный регистрационный знак: \_\_\_\_\_

Год выпуска: \_\_\_\_\_

Количество мест в автобусе: \_\_\_\_\_

Соответствие конструкции требованиям, предъявляемым к школьным автобусам: \_\_\_\_\_

**1. СВЕДЕНИЯ О ВЛАДЕЛЬЦЕ АВТОБУСА**

Владелец: \_\_\_\_\_

Юридический адрес владельца: \_\_\_\_\_

Фактический адрес владельца: \_\_\_\_\_

Телефон ответственного лица: \_\_\_\_\_

**2. СВЕДЕНИЯ О ВОДИТЕЛЕ АВТОБУСА**

Фамилия, Имя, Отчество: \_\_\_\_\_

Принят на работу: \_\_\_\_\_

Стаж вождения категории «D»: \_\_\_\_\_

**3. ОРГАНИЗАЦИОННО-ТЕХНИЧЕСКОЕ ОБЕСПЕЧЕНИЕ**

Лицо, ответственное за обеспечение безопасности дорожного движения

Фамилия, Имя, Отчество: \_\_\_\_\_

Должность: \_\_\_\_\_

Дата назначения: \_\_\_\_\_

Дата переаттестации: \_\_\_\_\_

Дата последнего технического осмотра: \_\_\_\_\_

Директор (руководитель) образовательного учреждения:

\_\_\_\_\_ (подпись) (Фамилия, Имя, Отчество)

Директор (руководитель) организации, осуществляющей перевозку детей специальным транспортом (автобусом)

\_\_\_\_\_ (подпись) (Фамилия, Имя, Отчество)